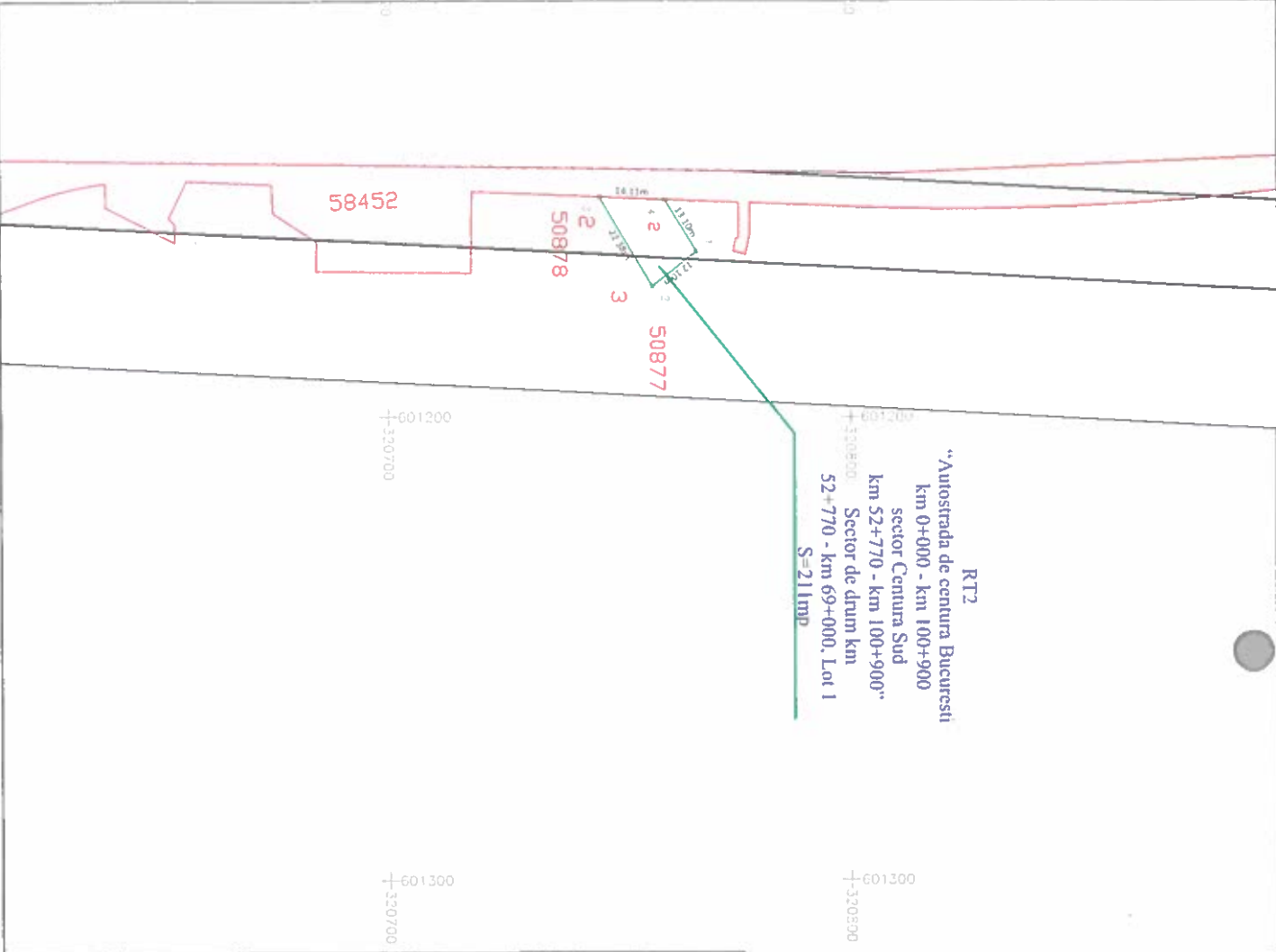


PLAN DE AMPLASAMENT - ANEXA NR. 1



CERTIFICAMPLASAMENTUL  
 CNAI.R. - S.A.  
 CHIARE - S.A.  
 13



"Autostrada de centura Bucuresti km 0+000 - km 100+900 sector Centura Sud km 52+770 - km 100+900" Sector de drum km 52+770 - km 69+000, Lot 1

**Limita cordoniului de expropriere conform HG 861/2021**

**Limita proprietate**

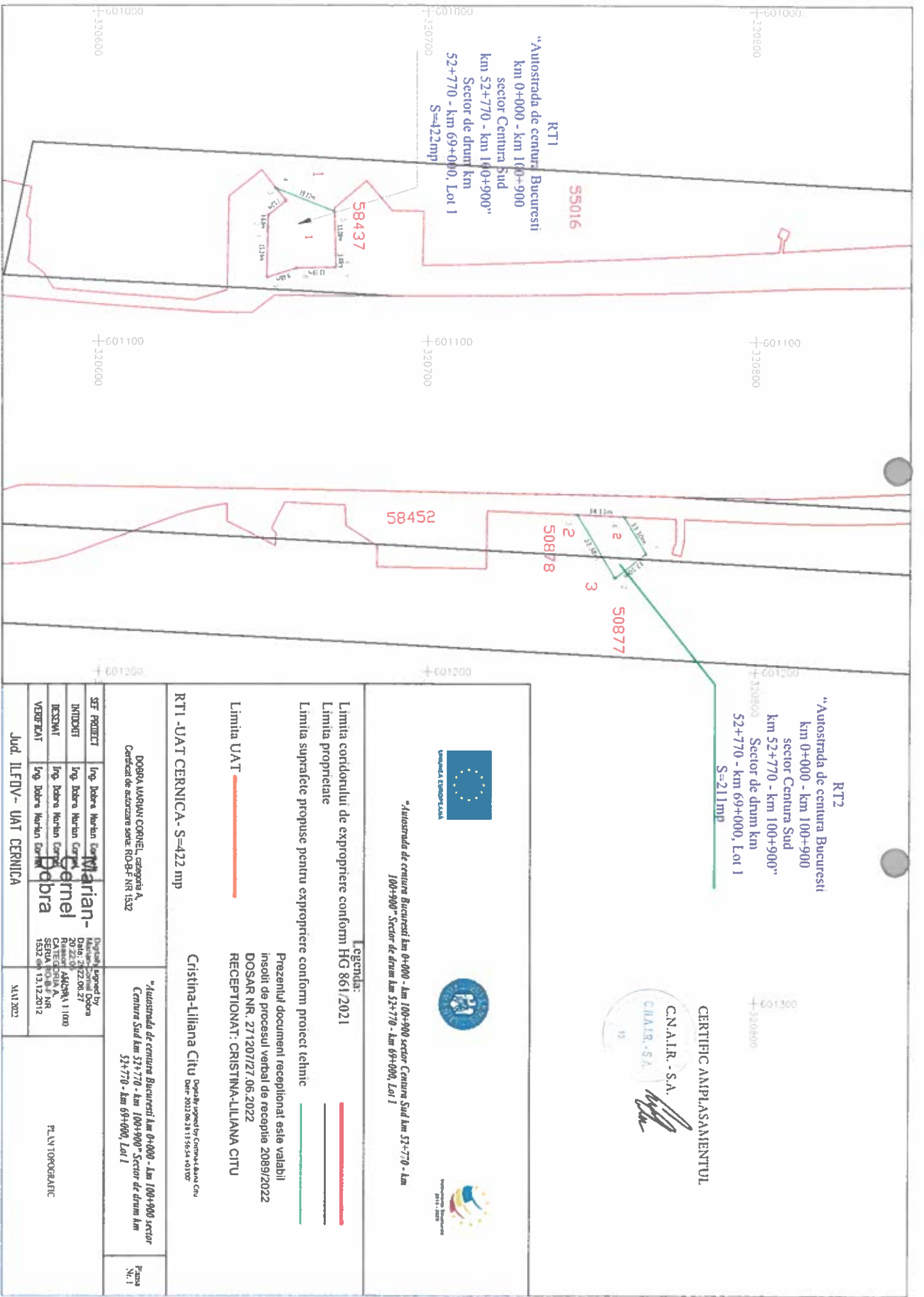
**Legendă:**  
 ————  
 ————  
 ————

**Limita suprafețe propuse pentru expropriere conform proiect tehnic**  
 Prezenți document recepționat este valabil însoți de procesul verbal de recepție 2088/2022 DOSAR NR. 271208/27.06.2022

**Limita UAT** ————  
**Cristina-Liliana Citu** Digitally signed by Cristina-Liliana Citu Date: 2022.06.28 12:54:03 +0300

RT2 - UAT CERNICA - S=211 mp

DOBRA MARIAN CORNEL, categoria A, Certificat de autorizare seria: RO-B-F NR 1532	"Autostrada de centura Bucuresti km 0+000 - km 100+900 sector Centura Sud km 52+770 - km 100+900" Sector de drum km 52+770 - km 69+000, Lot 1	Piesa Nr. 1
Ing. Dobra Marian <b>Marian-Cornel</b> Ing. Dobra Marian <b>Cornel</b> Ing. Dobra Marian <b>Dobra</b>	Digitally signed by Marian-Cornel Dobra Date: 2022.06.28 12:57:17 Digitally signed by Marian-Cornel Dobra Date: 2022.06.28 12:57:17 Digitally signed by Marian-Cornel Dobra Date: 2022.06.28 12:57:17 Digitally signed by Marian-Cornel Dobra Date: 2022.06.28 12:57:17	PLAN TOPOGRAFIC
VERIFICAT Ing. Dobra Marian <b>Dobra</b>	MAI 2022	
Jud. ILFOV - UAT CERNICA		



CERTIFIC AMPLASAMENTUL

C.N.A.I.R. - S.A.  
C.N.A.I.R. - S.A.  
*[Signature]*



“Autostrada de centura Bucuresti km 0+000 - km 100+900 sector Centura Sud km 52+770 - km 100+900” Sector de drum km 52+770 - km 69+000, Lot 1

Legenda:

Liminta cordonului de expropriere conform HG 861/2021

Liminta proprietate

Liminta suprafecei propuse pentru expropriere conform proiect tehnic

Prezentul document receptionat este valabil

insotit de procesul verbal de receptie 2089/2022

DOSAR NR. 271207127.06.2022

RECEPTIONAT: CRISTINA-LILIANA CITU

Cristina-Liliana Citu Date: 2022.06.28 13:56:54 40100

RT1 - UAT CERNICA - S=422 mp

RT2 - UAT CERNICA - S=211 mp

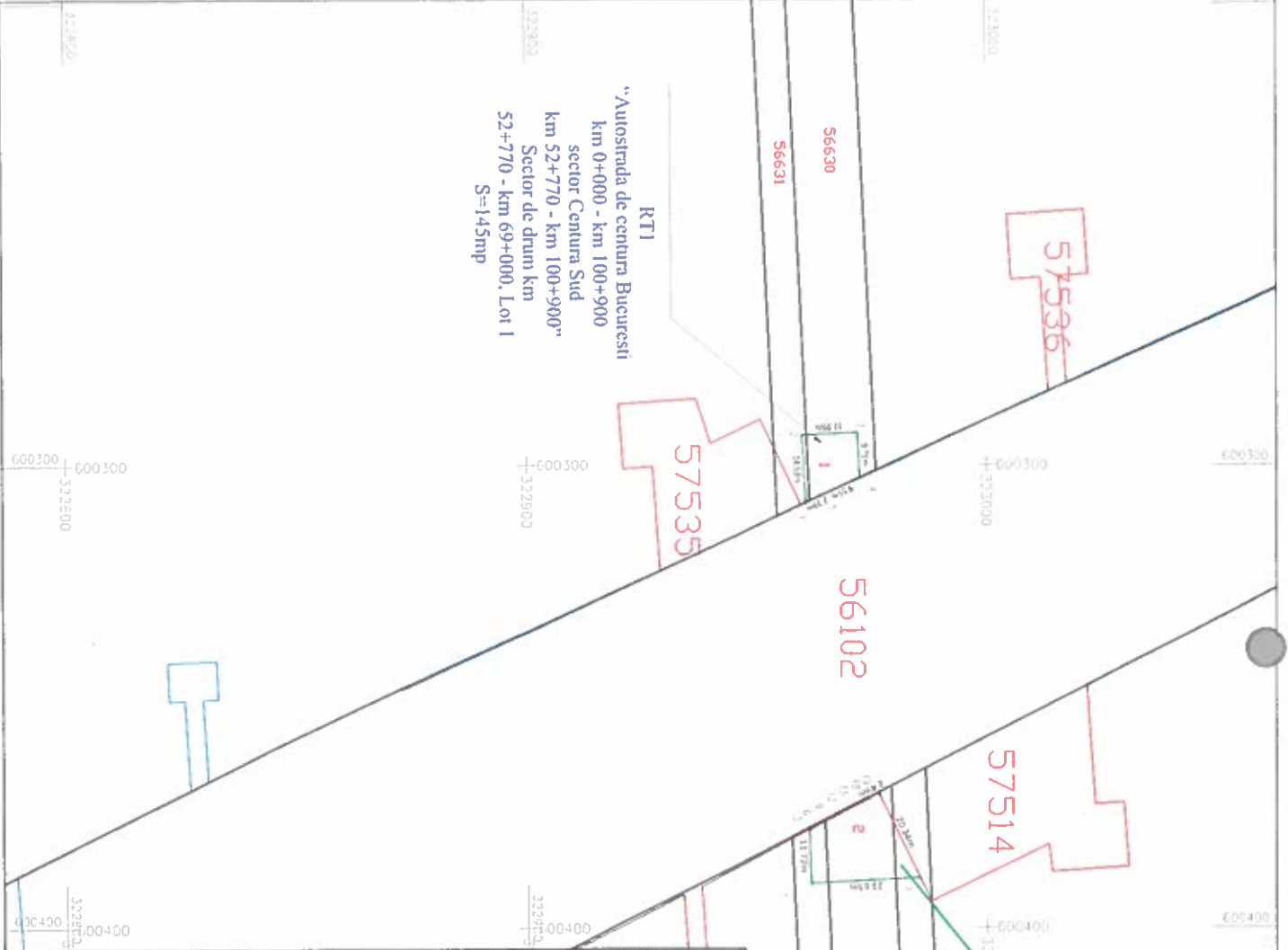
DOBRA MARIAN CORNEI, categoria A  
Certificat de autorizare seria: RO-BF-NR 1532

“Autostrada de centura Bucuresti km 0+000 - km 100+900 sector Centura Sud km 52+770 - km 100+900” Sector de drum km 52+770 - km 69+000, Lot 1

Piesa Nr. 1

SEF PROIECT	Ing. Dobra Marian Cornei	Digital signed by Marian-Cornei Dobra	
INTREDEI	Ing. Dobra Marian Cornei	Date: 2022.06.27	
DESEINAT	Ing. Dobra Marian Cornei	Revizor: ANI-SRA 1100	
VERIFICAT	Ing. Dobra Marian Cornei	CATEGORIA A	
		SERIA NR. B / NR	
		1532 din 13.12.2012	
	Jud. ILFOV - UAT CERNICA		PLAN TOPOGRAFIC
		MAY 2022	

PLAN DE AMPLASAMENT - ANEXA NR.1



CERTIFICAT DE AMPLASAMENT  
 C.N.A.I.R. - S.A.  
 C.N.A.I.R. - S.A.  
 10



"Autostrada de centura Bucuresti km 0+000 - km 100+900 sector Centura Sud km 52+770 - km 100+900" Sector de drum km 52+770 - km 69+000, Lot 1



**Legenda:**  
 Limita condonului de expropriere conform HG 861/2021  
 Limita proprietate  
 Limita suprafete propuse pentru expropriere conform proiect tehnic

Prezentul document receptional este valabil  
 insotit de procesul verbal de receptie 2079/2022  
 DOSAR NR. 271210/27.06.2022  
 RECEPTIONAT: CRISTINA-LILIANA CIU

RT1 -UAT GLINA - S=145 mp

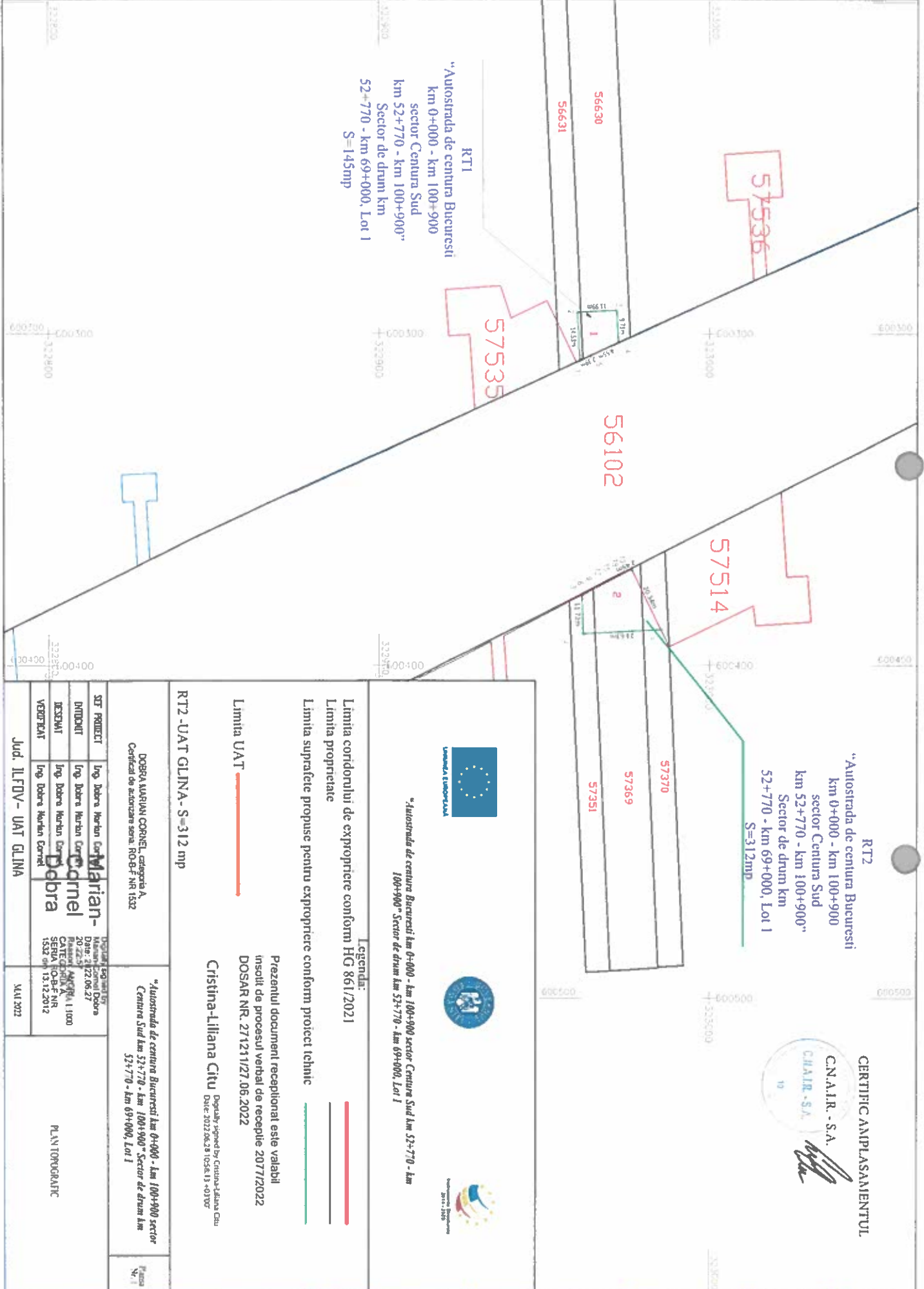
Cristina-Liliana Ciu

DORGA MARGAN CORNIEL, categoria A  
 Certificat de autorizare scara: RO-B-F NR 1532

"Autostrada de centura Bucuresti km 0+000 - km 100+900 sector Centura Sud km 52+770 - km 100+900" Sector de drum km 52+770 - km 69+000, Lot 1

Plan  
 Nr 1

SET PROIECT	Ing. Dobra Marjan Corniel	Digital signed by Dobra Marjan Corniel	PLAN TOPOGRAFIC
INTOCBIT	Ing. Dobra Marjan Corniel	Date: 2022.06.27 20:22:11 SC:BARAI 1000	
DESSEINAT	Ing. Dobra Marjan Corniel	Reason: ANCIER	
VERIFICAT	Ing. Dobra Marjan Corniel	CATELORNIKA A	
	Jud. ILFOV - UAT GLINA	1532 19.12.2012	
		Mai 2022	



CERTIFICAT AMPLASAMENTUL  
 C.N.A.I.R. - S.A.  
 CHAIR - S.A.  
 10

RT1  
 "Autostrada de centura Bucuresti  
 km 0+000 - km 100+900  
 sector Centura Sud  
 km 52+770 - km 100+900"  
 Sector de drum km  
 52+770 - km 69+000, Lot 1  
 S=145mp

RT2  
 "Autostrada de centura Bucuresti  
 km 0+000 - km 100+900  
 sector Centura Sud  
 km 52+770 - km 100+900"  
 Sector de drum km  
 52+770 - km 69+000, Lot 1  
 S=312mp

"Autostrada de centura Bucuresti km 0+000 - km 100+900 sector Centura Sud km 52+770 - km 100+900" Sector de drum km 52+770 - km 69+000, Lot 1

Limnita contonului de expropriere conform HG 861/2021  
 Limnita proprietate  
 Limnita suprafete propuse pentru expropriere conform proiect tehnic  
 Limnita UAT

RT2 - UAT GLINA - S=312 mp

Prezentul document receptionat este variabil  
 insotit de procesul verbal de receptie 20771/2022  
 DOSAR NR. 271211/27.06.2022

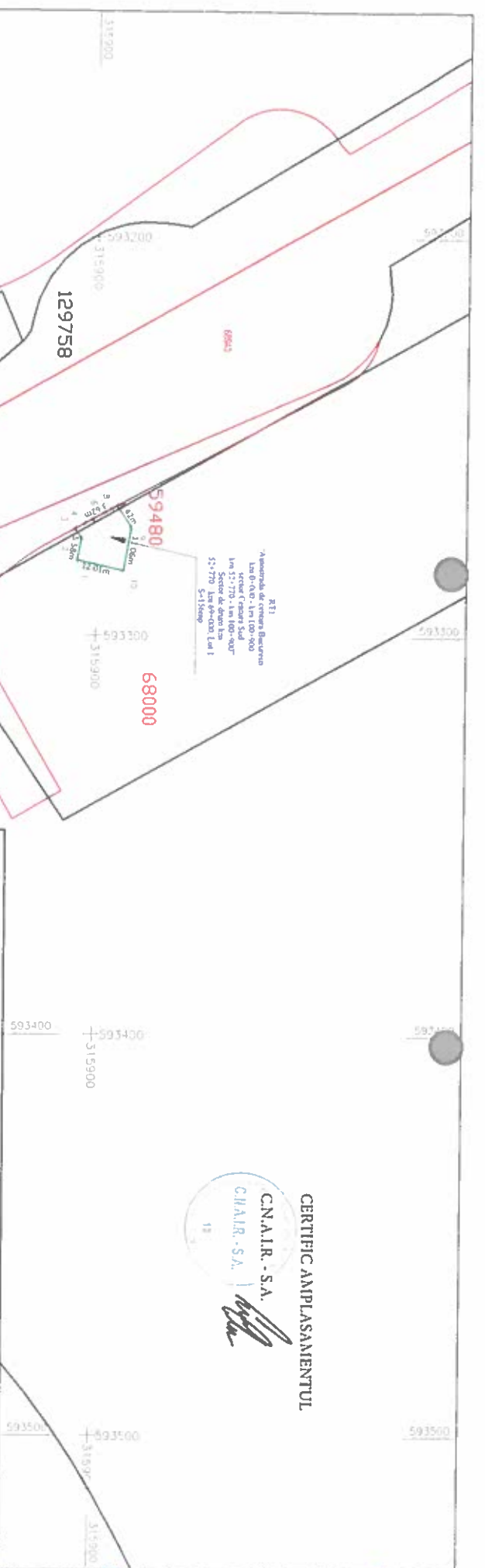
Cristina-Liliana Citu  
 Digitally signed by Cristina-Liliana Citu  
 Date: 2022.06.28 10:58:13 +03'00'

DOBRA MARIAN CORNEL, categoria A,  
 Certificat de autorizare seria: RO-6-F NR 1532

"Autostrada de centura Bucuresti km 0+000 - km 100+900 sector  
 Centura Sud km 52+770 - km 100+900" Sector de drum km  
 52+770 - km 69+000, Lot 1

SET PROIECT	Ing. Dobra Marian Cornel	Marian-Cornel Dobra	11.100
DIMOCIU	Ing. Dobra Marian Cornel	Cornel	11.100
DESSEINI	Ing. Dobra Marian Cornel	Dobra	13.12.2012
VERIFICAT	Ing. Dobra Marian Cornel		
Jud. ILFOV - UAT GLINA			Mai 2022

PLAN DE AMPLASAMENT - ANEXA NR. 1



CERTIFIC AMPLASAMENTUL  
 C.N.A.I.R. - S.A.  
 CHAIR - S.A.  
 18



"Autostrada de centura București km 0+000 - km 100+900 sector Cristina Sud km 52+770 - km 100+900" Sector de drum km 52+770 - km 69+000, Lot 1

Legenda:  
 Limita cordonalului de expropriere conform HG 861/2021  
 Limita proprietate

Limita suprafețe propuse pentru expropriere conform proiect tehnic

Prezentul document recepționat este valabil însoțit de procesul verbal de recepție 2084/2022  
 DOSAR NR. 271204/27.06.2022  
 RECEPTIONAT: CRISTINA-LILIANA CIU

RTI - UAT BERCEANI - S=156 mp

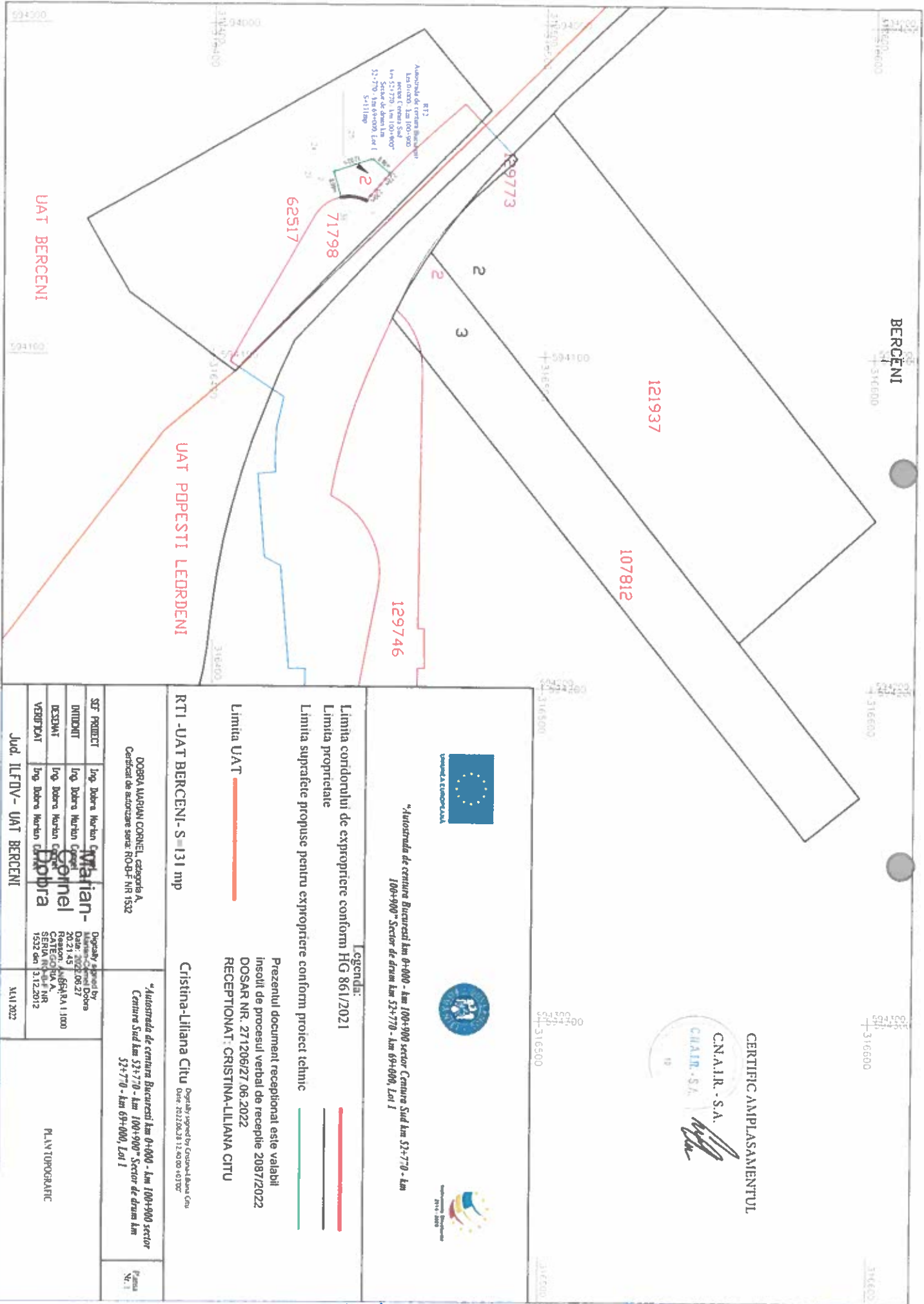
Cristina-Liliana Ciu  
 Date: 2022.06.27 13:10:51 v0500

DOBRA MARIAN CORNEL, categoria A,  
 Certificat de autorizare seria: RO-B-F NR 1532

"Autostrada de centura București km 0+000 - km 100+900 sector Cristina Sud km 52+770 - km 100+900" Sector de drum km 52+770 - km 69+000, Lot 1

Planșă Nr. 1

ȘEF PROIECT	Ing. Dobra Marian Corneliu	Responsabil proiect	2021
DEZINAT	Ing. Dobra Marian Corneliu	Responsabil proiect	2021
VERIFICAT	Ing. Dobra Marian Corneliu	Responsabil proiect	2021
Jud. ILFOV - UAT BERCEANI		PLAN TOPOGRAFIC	



CERTIFIC AMPLASAMENTUL  
 C.N.A.I.R. - S.A.  
 CHAIR - S.A.  
*[Signature]*



"Autostrada de centura Bucuresti km 0+000 - km 100+900 sector Centura Sud km 53+770 - km 100+900" Sector de drum km 53+770 - km 69+000, Lot 1

Limia contonului de expropriere conform HG 861/2021

Limia proprietate

Limia suprafete propuse pentru expropriere conform proiect tehnic

Prezentul document receptionat este valabil

insotit de procesul verbal de receptie 2087/2022

DOSAR NR. 271206/27.06.2022

RECEPTIONAT: CRISTINA-LILIANA CITU

RTI - UAT BERCENI - S=131 mmp

Cristina-Liliana Citu

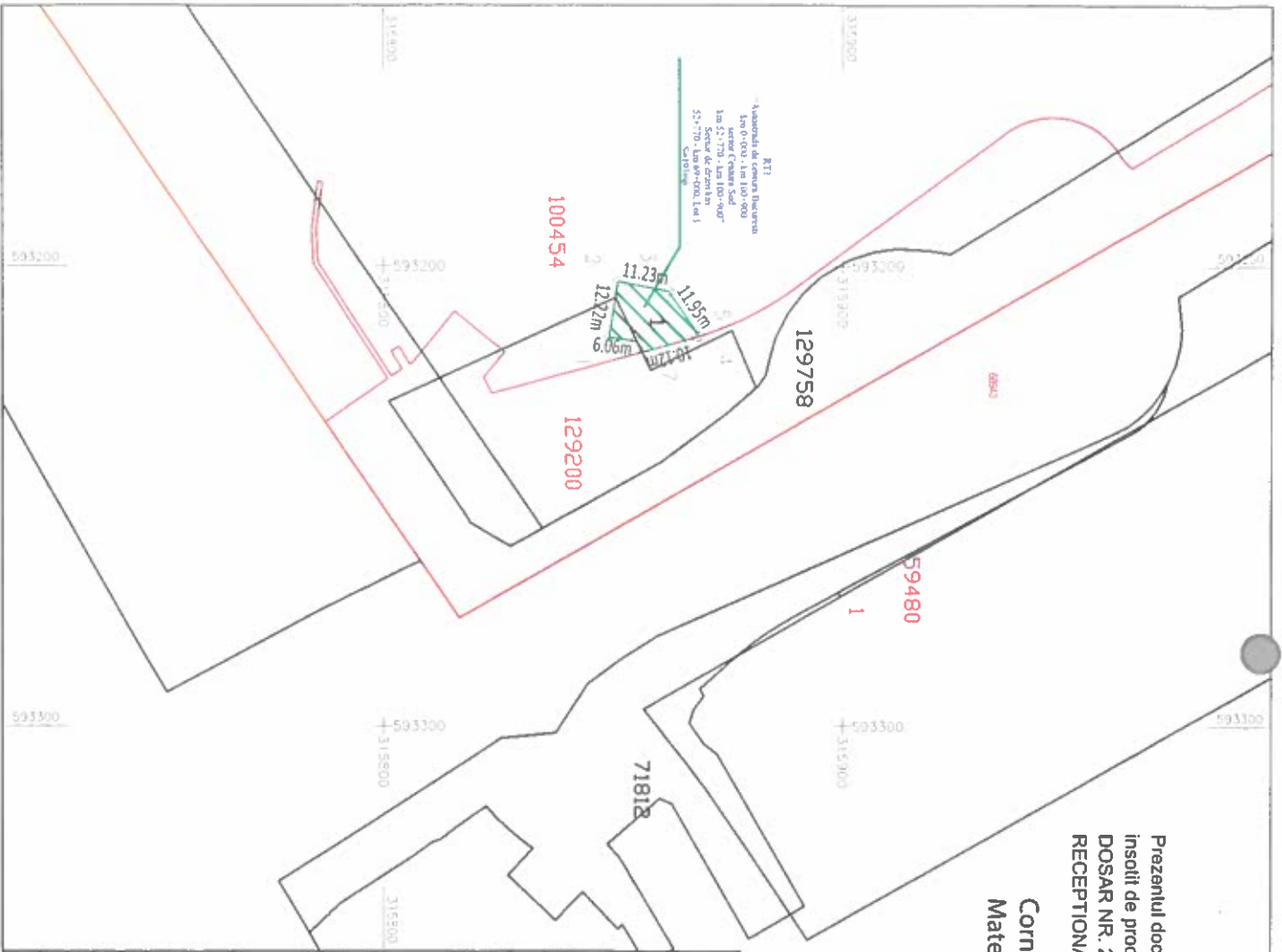
DOBRA MARIAN CORNEL, categoria A,  
 Certificat de autorizare seria: RO-B-F NR 1532

"Autostrada de centura Bucuresti km 0+000 - km 100+900 sector Centura Sud km 53+770 - km 100+900" Sector de drum km 53+770 - km 69+000, Lot 1

Plan  
 Nr. 1

STF PROIECT	Ing. Dobra Marian	Marlian - Dobra	Deputy, signed by: Marian-Cornel Dobra	
INTENDIT	Ing. Dobra Marian	Cornel	Date: 2022.06.27	
DESIGNAT	Ing. Dobra Marian	Dobra	Reason: 1665/184.1100	
VERIFICAT	Ing. Dobra Marian	Dobra	SERIA NR. 1532 din 13.12.2012	PLAN TOPOGRAFIC
Jud. ILFOV - UAT BERCENI			MAI 2022	

PLAN DE AMPLASAMENT - PLAN NR. 1

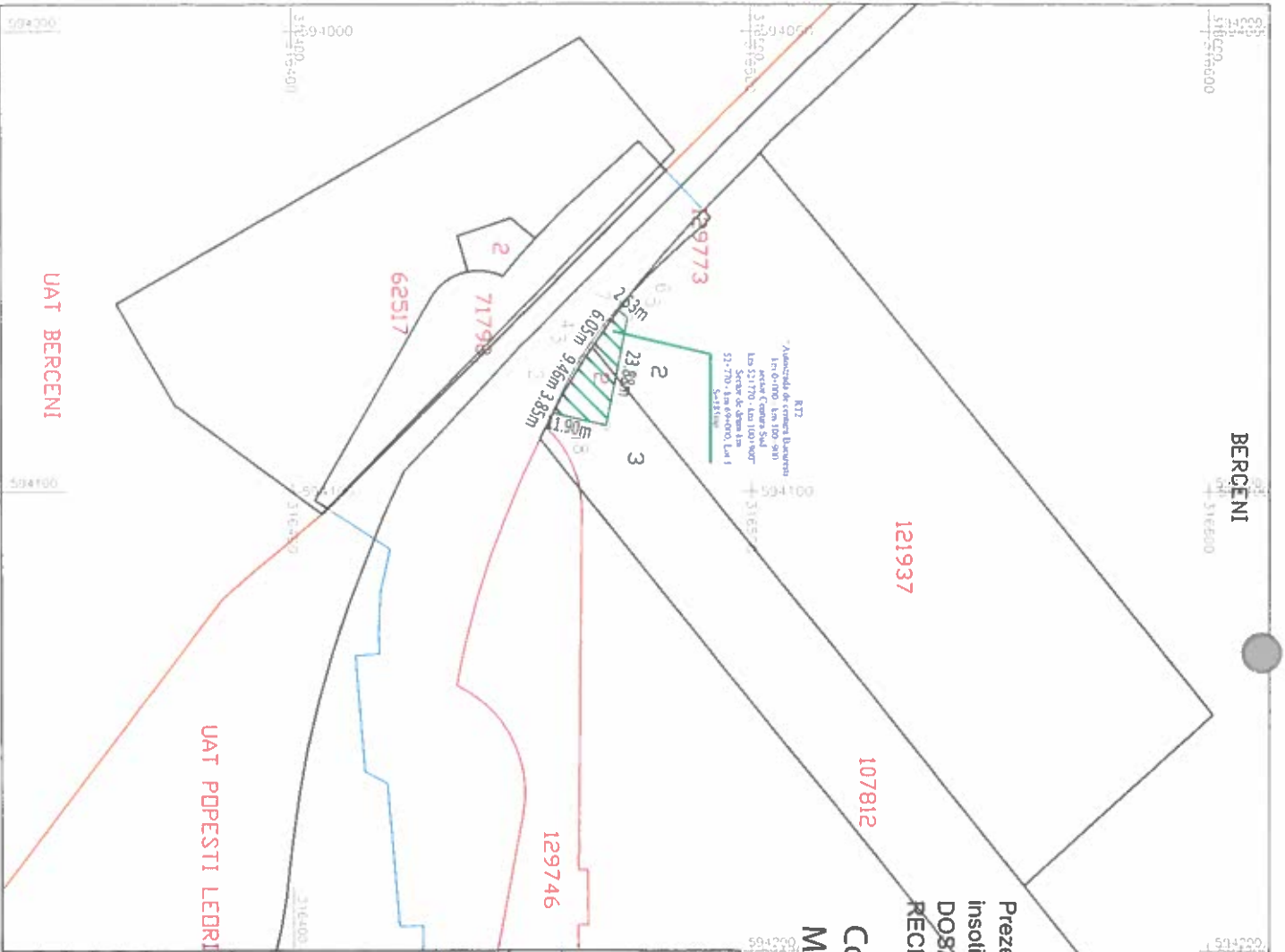


Prezentul document receptionat este valabil  
 insotit de procesul verbal de receptie nr. 20851/2022  
 DOSAR NR. 271215/27.06.2022  
 RECEPTIONAT: CORNELIA MATEI

**Cornelia Matei**  
 Semnat digital de  
 Cornelia Matei  
 Data: 2022.06.28  
 121531.403300

CERTIFICAMPLASAMENTUL  
 C.N.A.I.R. - S.A.  
 CHAIR - S.A.  
 53

*Autostrada de centura Bucuresti km 0+000 - km 100+900 sector Centura Sud km 52+770 - km 100+900* Sector de drum km 52+770 - km 69+000, Lot 1					
<b>Legenda:</b>					
Limita condonului de expropriere conform HG 861/2021					
Limita proprietate					
Limita suprafețe propuse pentru expropriere conform proiect tehnic					
Limita UAT					
RTI - UAT POBESTI LEORDENI - S=193 mp					
DOBRA MARIAN CORNEL, categoria A Certificat de autorizare serial. RO-B-F-NR 1532		*Autostrada de centura Bucuresti km 0+000 - km 100+900 sector Centura Sud km 52+770 - km 100+900* Sector de drum km 52+770 - km 69+000, Lot 1		Plan Nr. 1	
SIF PROIECT DIMITRI DESTINAT VERIFICAT	Ing. Dobra Marian Cornelia Ing. Dobra Marian Cornelia Ing. Dobra Marian Cornelia Ing. Dobra Marian Cornelia	Dobra Marian Cornelia Dobra Marian Cornelia Dobra Marian Cornelia Dobra Marian Cornelia	Datele furnizate de proiectant Data: 2022.06.27 2022.11 Reason: AR602/A 1.1000 SIF PROIECT S.A. 1532 din 13.12.2012	PLAN TOPOGRAFIC	
Jvd. ILFOV - UAT POBESTI LEORDENI			MAI 2022		



Prezentul document receptionat este valabil  
 insotit de procesul verbal de receptie nr. 2078/2022  
 DOSAR NR. 271222/27.06.2022  
 RECEPTIONAT: CORNELIA MATEI

**Cornelia Matei**  
 Semnat digital de  
 Cornelia Matei  
 Data: 2022.06.28  
 10:54:36 +03:00

C.N.A.I.R. - S.A.  
 C.N.A.I.R. - S.A.

CERTIFIC AMPLASAMENTUL



\*"Autostrada de centura Bucuresti km 0+000 - km 100+900 sector Centura Sud km 52+770 - km 100+900" Sector de drum km 52+770 - km 09+000, Lot 1

Agencia:  
 Limita condonului de expropriere conform HG 861/2021

Limita proprietate

Limita suprafece propuse pentru expropriere conform proiect tehnic

Limita UAT



RT2 - UAT POPESTI LEORDENI - S=185 mp

DOBRA MARIAN CORNEL, categoria A  
 Certificat de autorizare seria: RO-B-E NR 1532

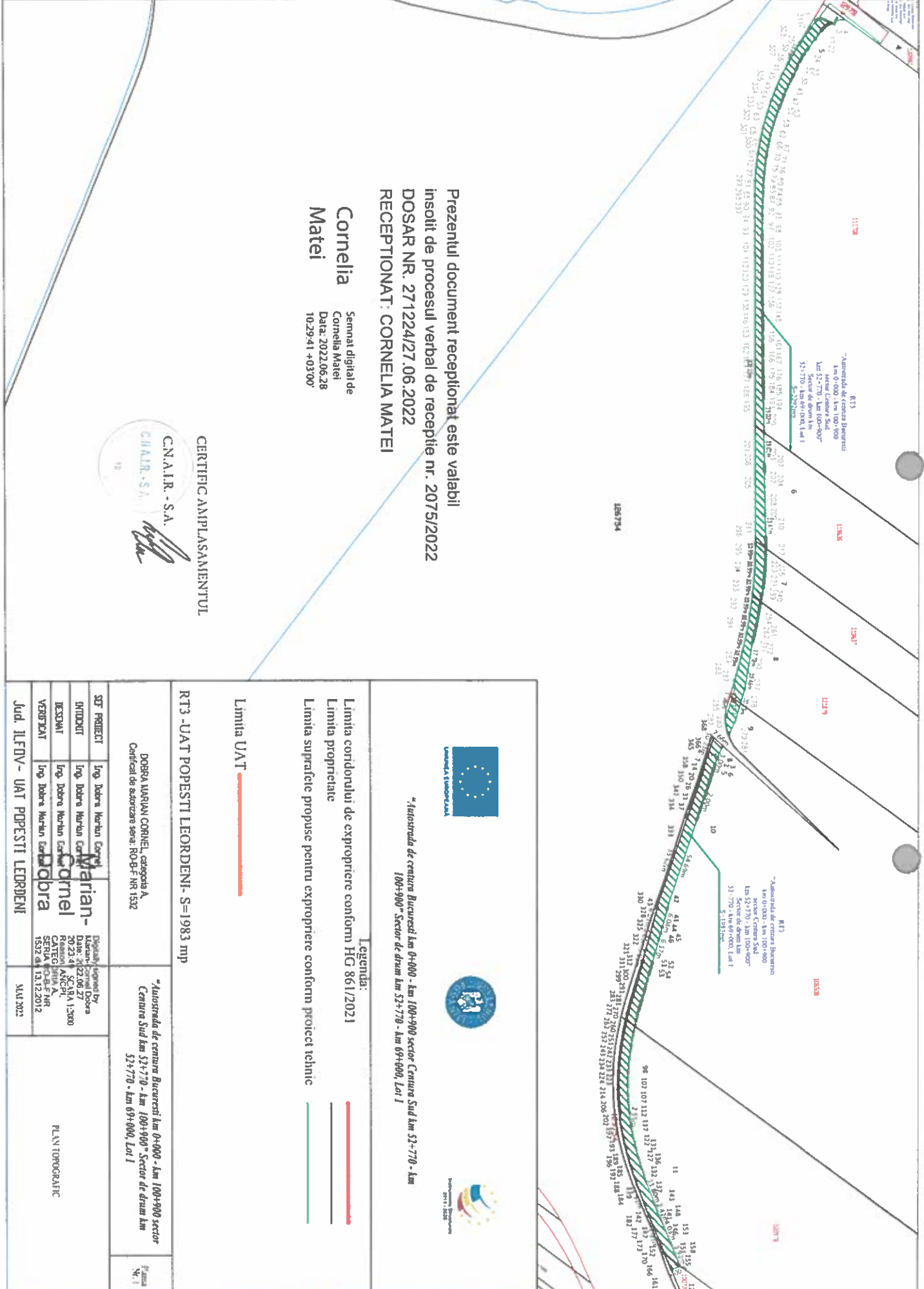
\*"Autostrada de centura Bucuresti km 0+000 - km 100+900 sector Centura Sud km 52+770 - km 100+900" Sector de drum km 52+770 - km 09+000, Lot 1

Faza Nr. 1

SEF PROIECT	Ing. Dobra Marian Corneli	Digitaly signed by Marian-Corneli Dobra Data: 2022.06.27 20:23:34 CATEGORIA SERIA NR. Lot NR 1532 din 112/2012	PLAN TOPOGRAFIC
INTODUC	Ing. Dobra Marian Corneli		
REZUMAT	Ing. Dobra Marian Corneli		
VERIFICAT	Ing. Dobra Marian Corneli		
Jud. ILFOV - UAT POPESTI LEORDENI		Mai 2022	

PLAN DE AMPLASAMENT - ALEXA R.1





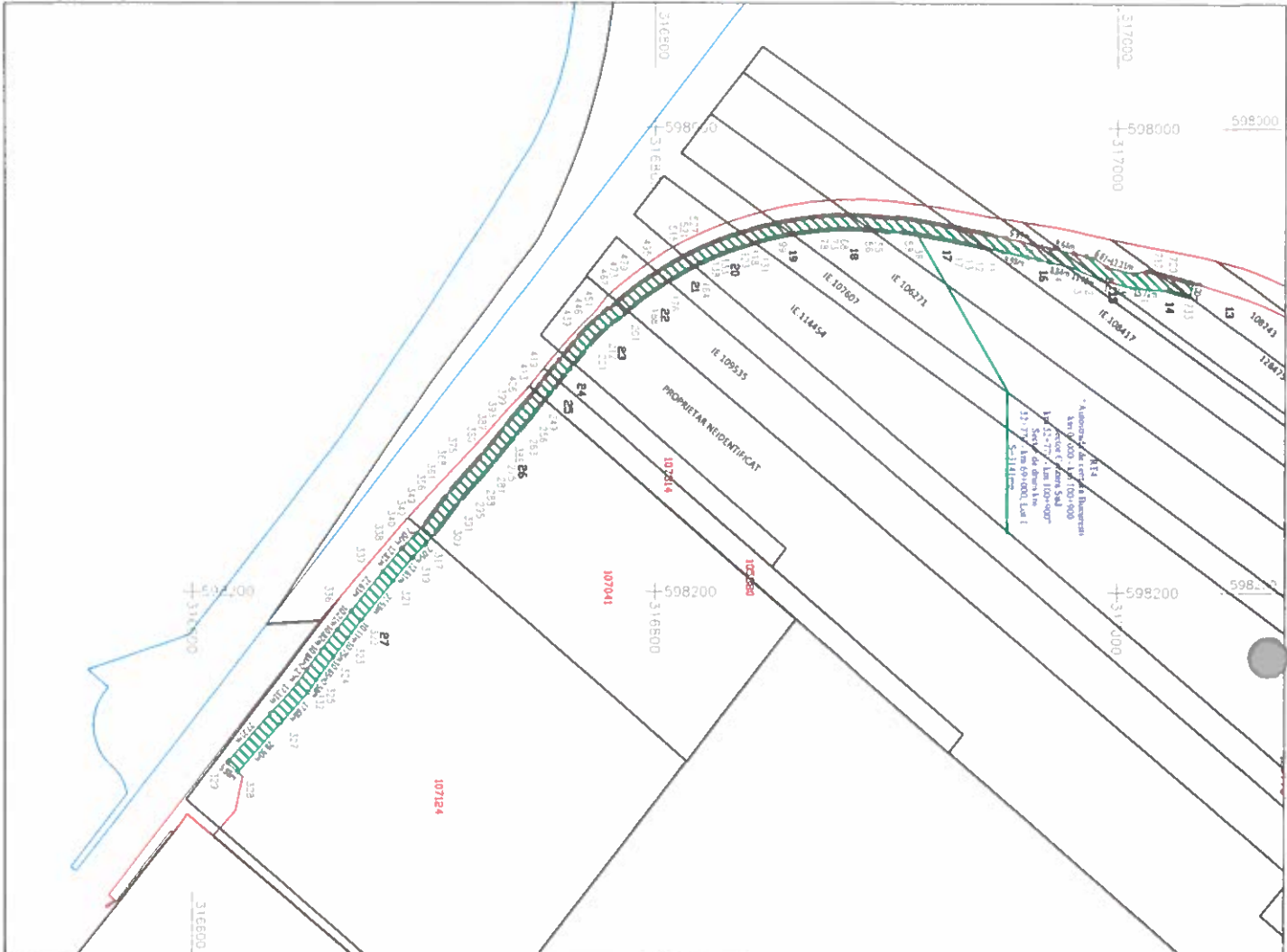
Prezentul document receptional este valabil  
 insolit de procesul verbal de receptie nr. 20751/2022  
 DOSAR NR. 271224/27.06.2022  
 RECEPTIONAT: CORNELIA MATEI

**Cornelia Matei**  
 Semnat digital de  
 Cornelia Matei  
 Data: 2022.06.28  
 102941 +0300'

CERTIFIC AMPLASAMENTUL  
 C.N.A.I.R. - S.A.  
 CHAIR - S.A.

<p>“Autostrada de centura Bucuresti km 0+000 - km 100+900 sector Centura Sud km 52+770 - km 100+900” Sector de drum km 52+770 - km 69+000, Lot 1</p>					
<p>Legenda:</p>					
<p>Limita conturului de expropriere conform HG 861/2021</p>					
<p>Limita proprietate</p>					
<p>Limita suprafece propuse pentru expropriere conform proiect tehnic</p>					
<p>Limita UAT</p>					
<p>RT3 - UAT POBESTI LEORDENI - S=1983 mp</p>					
<p>DOBRA MARIAN CORNEL, categoria A          Certificat de autorizare semn. RO-G-F NR 1532</p>		<p>“Autostrada de centura Bucuresti km 0+000 - km 100+900 sector Centura Sud km 52+770 - km 100+900” Sector de drum km 52+770 - km 69+000, Lot 1</p>		<p>Planşa Nr. 1</p>	
<p>SF. PROIECT</p>	<p>Ing. Dobra Marian Cornel</p>	<p>Diploma Ingerilor by Romania</p>	<p>Ing. Dobra Marian Cornel</p>	<p>PLAN TOPOGRAFIC</p>	<p>MAY 2022</p>
<p>INTODUC</p>	<p>Ing. Dobra Marian Cornel</p>	<p>Date: 15.02.2022</p>	<p>Ing. Dobra Marian Cornel</p>	<p>SCARA 1:2000</p>	<p>13.12.2012</p>
<p>DESAMI</p>	<p>Ing. Dobra Marian Cornel</p>	<p>Relatiuni ANCP</p>	<p>Ing. Dobra Marian Cornel</p>	<p>CATEGORIA A</p>	<p>13.12.2012</p>
<p>VERIFICAT</p>	<p>Ing. Dobra Marian Cornel</p>	<p>Relatiuni ANCP</p>	<p>Ing. Dobra Marian Cornel</p>	<p>CATEGORIA A</p>	<p>13.12.2012</p>
<p>Jud. ILFOV - UAT POBESTI LEORDENI</p>					

PLAN DE AMPLASAMENT - ANEXA Nr. 1



CERTIFICAT AMPLASAMENTULUI

C.N.A.I.R. - S.A.

C.N.A.I.R. - S.

*[Signature]*

Prezentul document receptionat este valabil  
 însoțit de procesul verbal de recepție nr. 2080/2022  
 DOSAR NR. 271307/27.06.2022  
 RECEPTIONAT: CORNELIA MATEI

Cornelia Matei

Arhitect șef de proiect  
 Data proiectării: 13.08.2022



„Autostrada de centura București km 0+000 - km 100+900 sector Centura Sud km 52+770 - km 100+900” Sector de drum km 52+770 - km 69+000, Lot 1

Legenda:

Limita coridorului de expropriere conform HG 861/2021

Limita proprietate

Limita suprafețelor propuse pentru expropriere conform proiect tehnic

Limita UAT

RT4 - UAT POPESTI LEORDENI- S=3141 mp

DOBRA MARIAN CORNEL, categoria A  
 Certificat de autorizare seria: RO-DF-NR 1532

„Autostrada de centura București km 0+000 - km 100+900 sector Centura Sud km 52+770 - km 100+900” Sector de drum km 52+770 - km 69+000, Lot 1

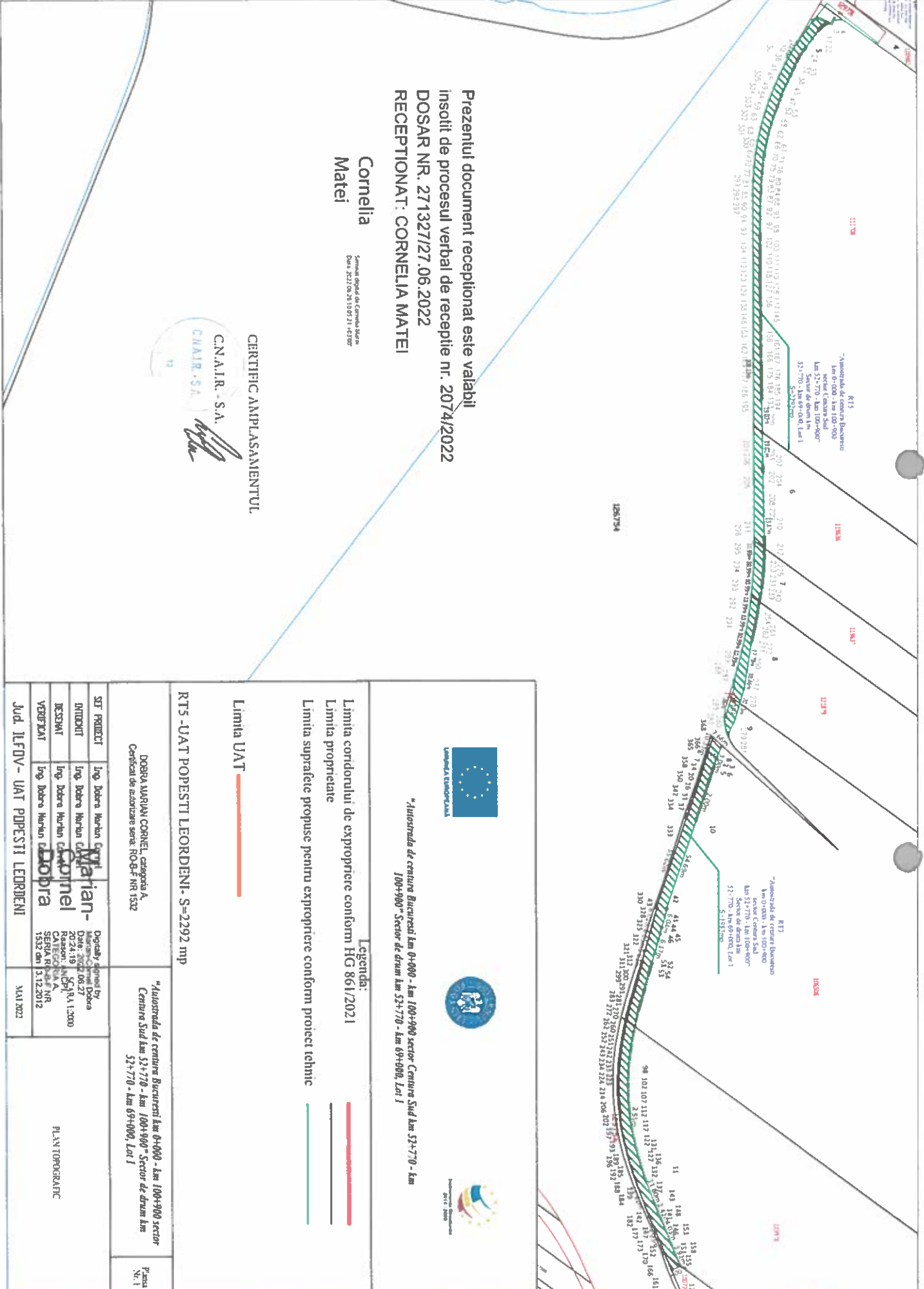
Plan  
 Nr. 1

ȘEF PROIECT	Ing. Dobra Marian Cornel	Responsabil proiect	Material-Cornel Dobra
PROIECTANT	Ing. Dobra Marian Cornel	Date: 10.02.2022	06.27
REVISOR	Ing. Dobra Marian Cornel	20.24	D55-ARBA
VERIFICANT	Ing. Dobra Marian Cornel	SEFI	1000-F-NR
	Jud. ILFOV - UAT POPESTI LEORDENI	1532	km 13.12.2012
		MAY 2022	

PLAN TOPOGRAFIC

PLAN DE AMPLASAMENT - ANEXA NR. 2

PLAN DE AMPLASAMENT - ANEXA NR. 1









Prezentul document receptionat este valabil  
 insocit de procesul verbal de receptie nr. 2074/2022  
 DOSAR NR. 271327/27.06.2022  
 RECEPTIONAT: CORNELIA MATEI

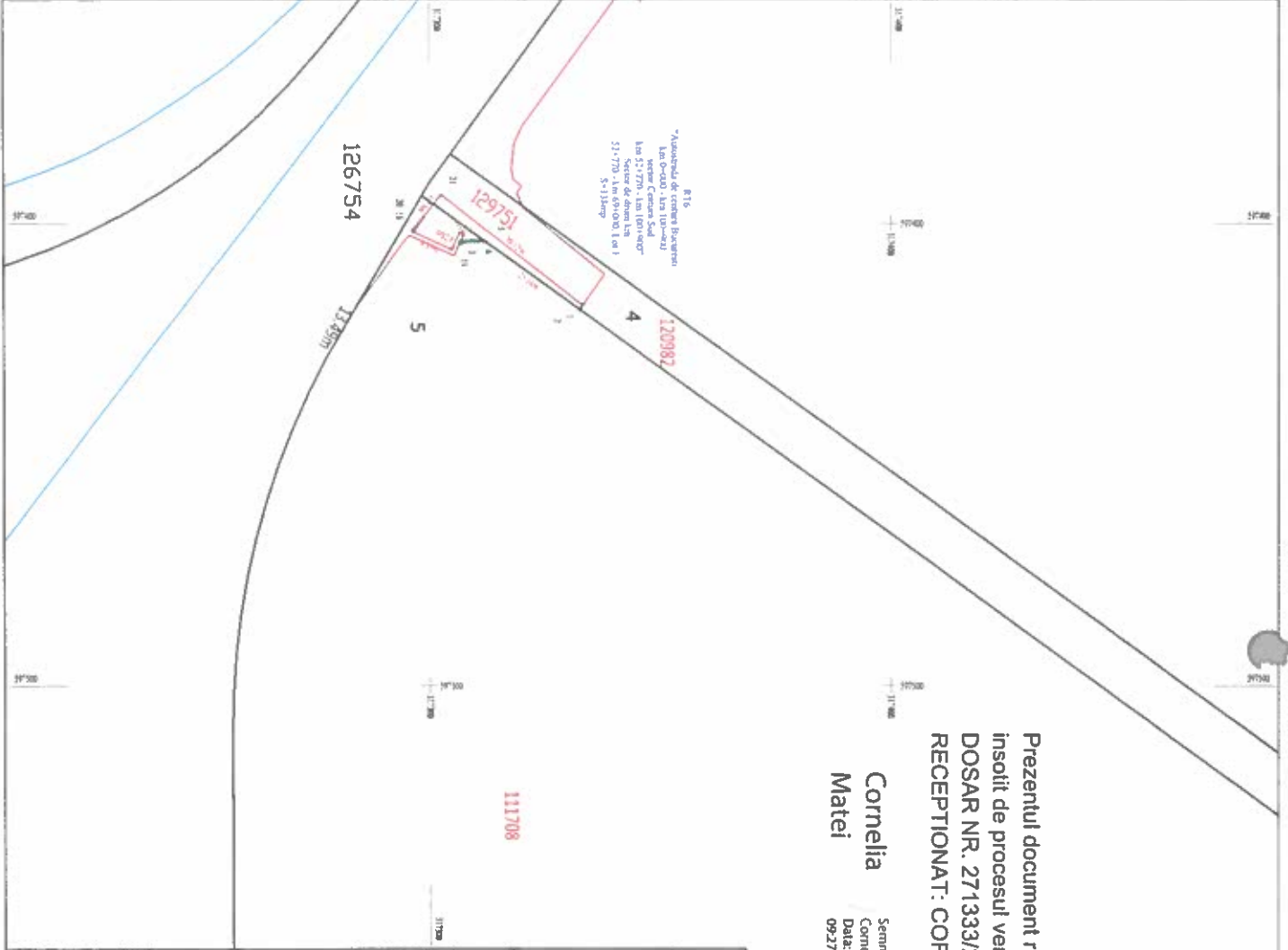
Cornelia  
 Matei

Serviciul deplasat de Cornelia Matei  
 Data 2022.06.28 10:09:31 +E300'

CERTIFIC AMPLASAMENTUL



 "Autostrada de centura Bucuresti km 0+000 - km 100+900 sector Centura Sud km 52+770 - km 69+000, Lot 1"		 Legendă:	
Limite condonului de expropriere conform HG 861/2021		  	
Limite proprietate		Limite suprafețe propuse pentru expropriere conform proiect tehnic	
Limite UAT			
RTS - UAT PODESTI LEORDENI - S=2292 mp			
DOBRA MARIAN CORNELI, categoria A Certificat de autorizare seria: RO-S-F NR 1532		"Autostrada de centura Bucuresti km 0+000 - km 100+900 sector Centura Sud km 52+770 - km 69+000, Lot 1"	
Piesa Nr. 1			
SIT PROIECT ING. DOBRA MARIAN CORNELI	Digitally signed by Ing. Dobra Marian Cornel Date: 2022.06.27 20:24:19 Reason: IAN DP CALEA CORNELIA A. MATEI 1532 Str. 3.12.2012	PLAN TOPOGRAFIC	
VERIFICAT Ing. Dobra Marian Cornel	1532 Str. 3.12.2012	Jud. ILFOV - UAT PODESTI LEORDENI	



Prezentul document receptionat este valabil  
 însoțit de procesul verbal de recepție nr. 2069/2022  
 DOSAR NR. 271333/27.06.2022  
 RECEPTIONAT: CORNELIA MATEI

Cornelia Matei

Semnat digital de  
 Cornelia Matei  
 Data: 2022.06.28  
 09:27:08 +03'00'

CERTIFIC AMPLASAMENTUL  
 CNAIR - S.A.  
 CNAIR - S.A.  
 19



\*Autostada de centura București km 0+000 - km 100+900 sector Centura Sud km 52+770 - km 100+900\* Sector de drum km 52+770 - km 69+000, Lot 1

Legenda:  
 Limita condorului de expropriere conform HG 861/2021  
 Limita proprietate  
 Limita suprafețe propuse pentru expropriere conform proiect tehnic

Limita VAT

RT6 -UAT POPEȘTI LEORDENI- S=138 mp

DORRA MARIAN CORNEL, categoria A  
 Certificat de autorizație seria: RO-9-F NR 153Z

\*Autostada de centura București km 0+000 - km 100+900 sector Centura Sud km 52+770 - km 100+900\* Sector de drum km 52+770 - km 69+000, Lot 1

Plan  
 Nr. 1

SET PROIECT	Ing. Dobrea Marian Cornelia	Digitaly signed by Dobrea Marian Cornelia	PLAN TOPOGRAFIC
INTUCUIT	Ing. Dobrea Marian Cornelia	Date: 2022.06.27	
DESSEINAT	Ing. Dobrea Marian Cornelia	Reason: ANEXA 1.1000	
VERIFICAT	Ing. Dobrea Marian Cornelia	CATEGORIA A	
	Jud. ILFOV - UAT POPEȘTI LEORDENI	153Z (m) 31.12.2012	

Jud. ILFOV - UAT POPEȘTI LEORDENI

MAY 2022